

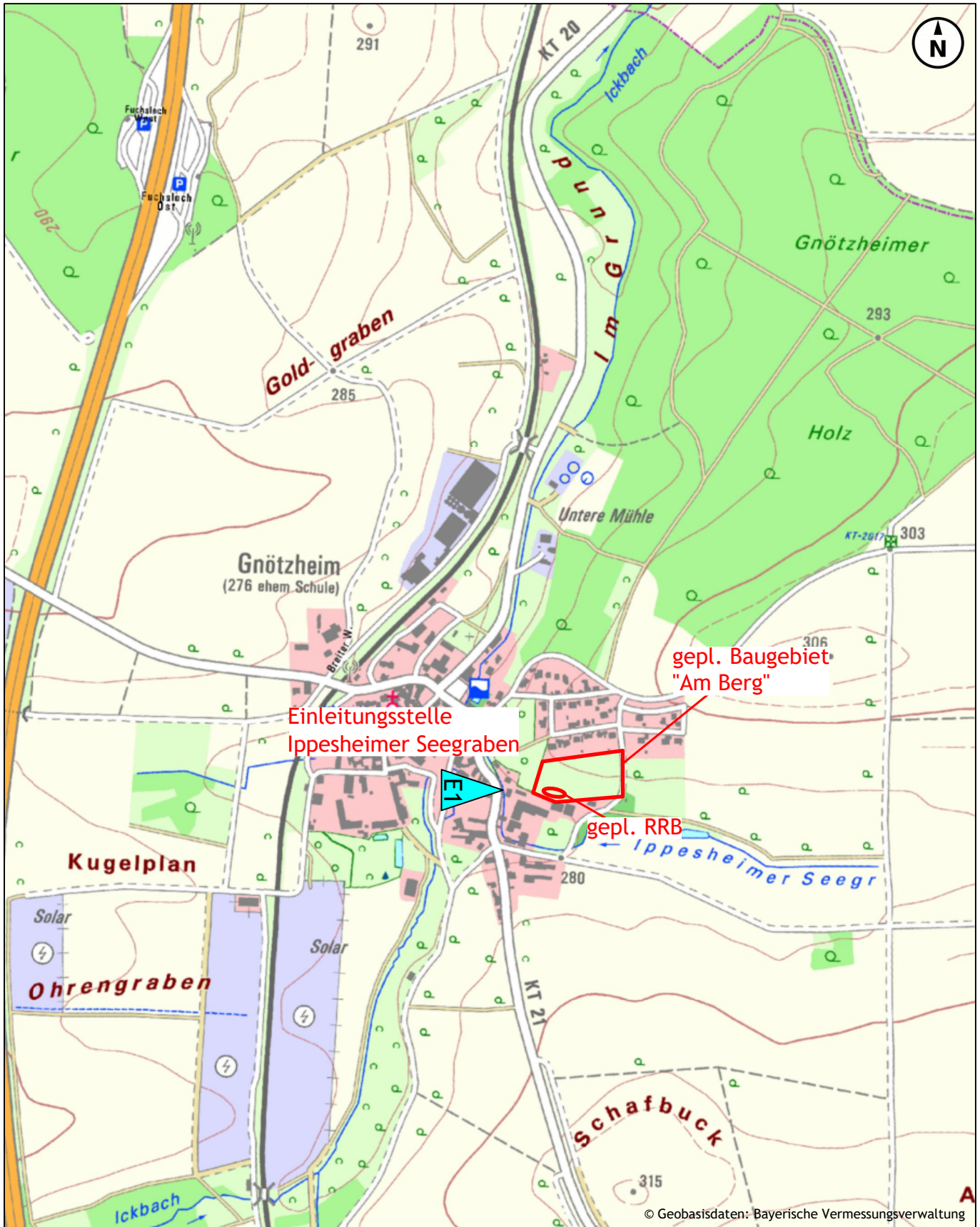
Gemeinde Martinsheim  
Landkreis Kitzingen

Beilage 3


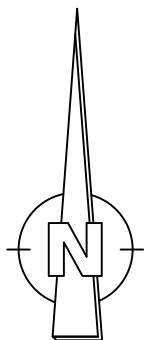
## PLÄNE

aufgestellt:  
Eibelstadt, den 20.10.2021

18.10.2021  
 i:\38 Martinsheim\38 121 01 - Erschließung Baugebiet Am Berg\01\_Pläne\1.10\_CAD\01\_WRV\WRV-LP-01.dwg



© Geobasisdaten: Bayerische Vermessungsverwaltung



**Gemeinde Martinsheim**  
 Landkreis Kitzingen  
 OT Gnötzheim  
 Erschließung BG "Am Berg"

Beilage:  
**3.1**

Plan Nr.:  
**WRV-ÜK-01**

**Übersichtskarte**  
 - WASSERRECHTSVERFAHREN -

ProjektNr.:  
 38 121 01

Maßstab:  
**1:10.000**

	Datum	Name
entw.	07/21	JF
gez.	07/21	BA
gepr.	10/21	CH



**Horn Ingenieure**  
 GmbH & Co. KG

Am Steinert 14  
 97246 Eibelstadt  
 Tel.: 09303/981093-0  
 Fax: 09303/981093-19

Datum: 20.10.2021



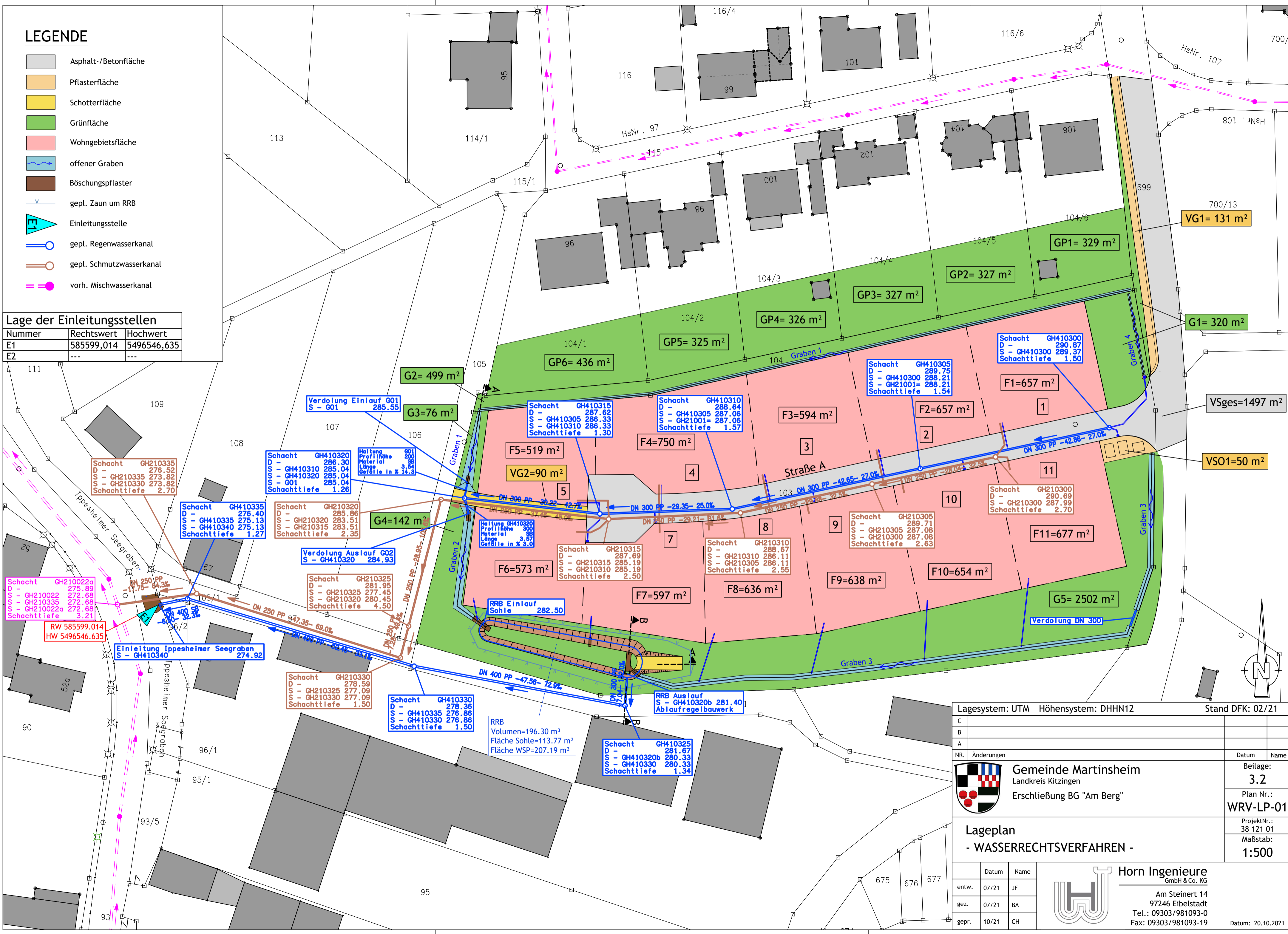
**LEGENDE**

- Asphalt-/Betonfläche
- Pflasterfläche
- Schotterfläche
- Grünfläche
- Wohngebietsfläche
- offener Graben
- Böschungspflaster
- gepl. Zaun um RRB
- Einleitungsstelle
- gepl. Regenwasserkanal
- gepl. Schmutzwasserkanal
- vorh. Mischwasserkanal

**Lage der Einleitungsstellen**

Nummer	Rechtswert	Hochwert
E1	585599,014	5496546,635
E2	---	---

18.10.2021 E:\38 Martinsheim\38 121 01 - Erschließung Baugelände Am Berg\01\_Plane\1.10\_CAD\01\_MRW\WRV-LP-01.dwg



Lagesystem: UTM    Höhensystem: DHHN12    Stand DFK: 02/21

NR.	Änderungen	Datum	Name

**Gemeinde Martinsheim**  
Landkreis Kitzingen  
Erschließung BG "Am Berg"

Beilage: **3.2**  
Plan Nr.: **WRV-LP-01**

**Lageplan**  
- WASSERRECHTSVERFAHREN -

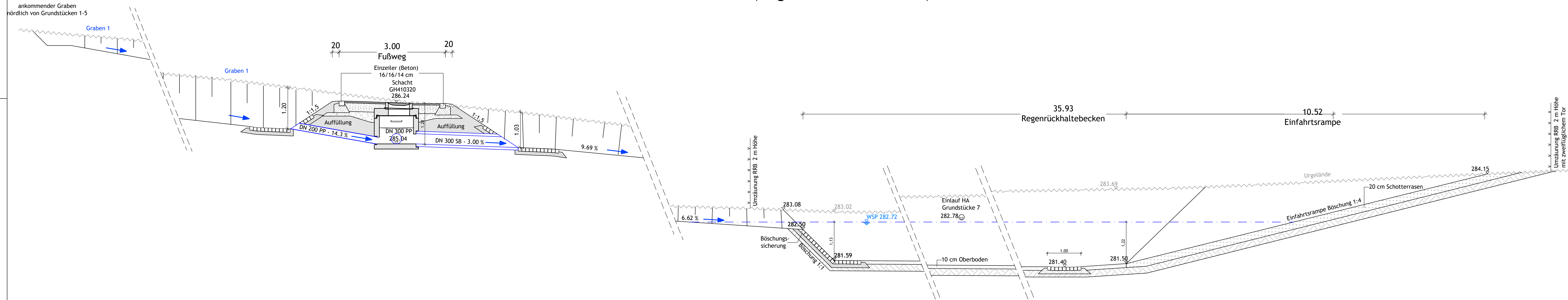
ProjektNr.: 38 121 01  
Maßstab: 1:500

Datum	Name
entw. 07/21	JF
gez. 07/21	BA
gepr. 10/21	CH

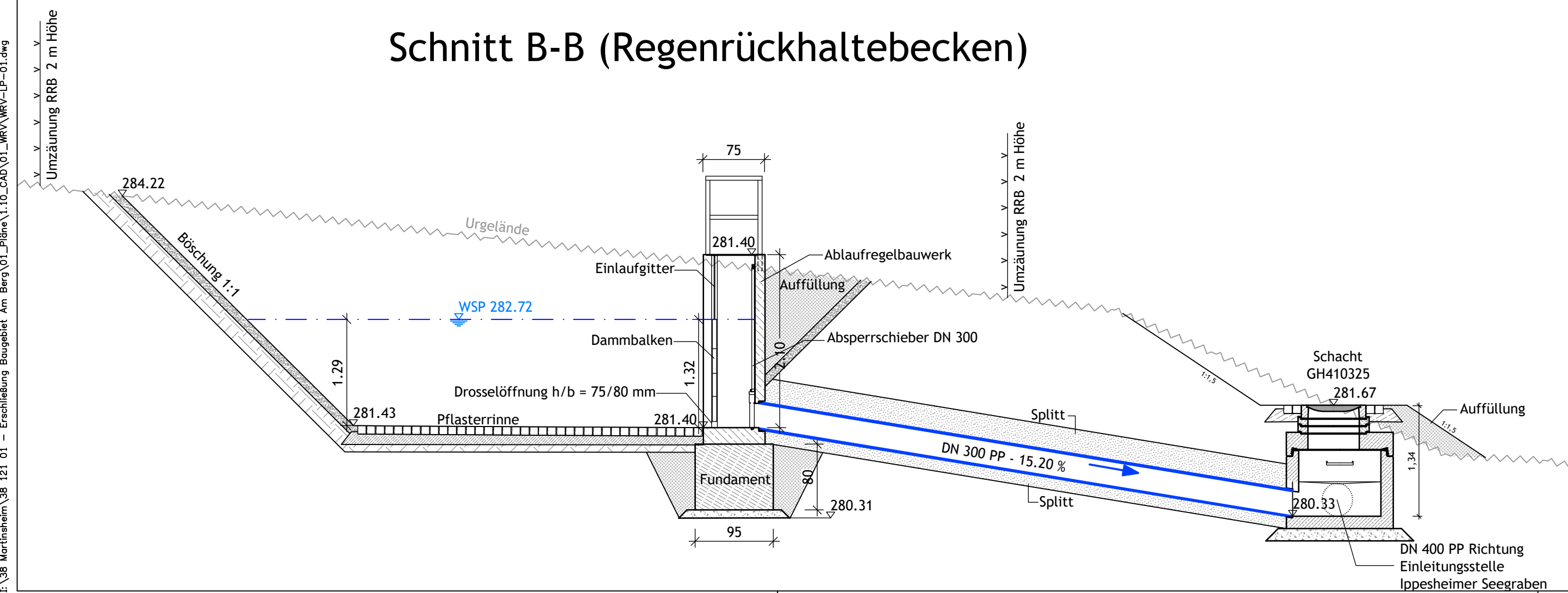
**Horn Ingenieure**  
GmbH & Co. KG  
Am Steinert 14  
97246 Eibelstadt  
Tel.: 09303/981093-0  
Fax: 09303/981093-19    Datum: 20.10.2021



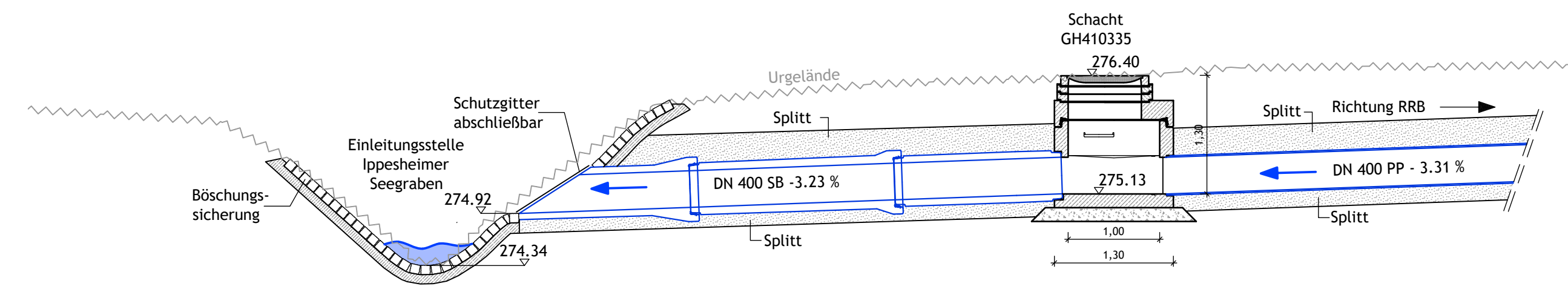
### Schnitt A-A (Regenrückhaltebecken)



### Schnitt B-B (Regenrückhaltebecken)



### Einleitungsstelle Ippesheimer Seegraben



Lagesystem: UTM		Höhensystem: DHHN12		Stand DFK: 05/21	
C					
B					
A					
NR.	Änderungen	Datum	Name	Beilage:	
				3.3	
Gemeinde Martinsheim Landkreis Kitzingen Erschließung BG "Am Berg"				Plan Nr.:	
				WRV-RQ-01	
				ProjektNr.:	
				38 121 01	
				Maßstab:	
				1:50	
	Datum	Name	Horn Ingenieure GmbH & Co. KG Am Steinert 14 97246 Eibelstadt Tel.: 09303/981093-0 Fax: 09303/981093-19		
entw.	07/21	JF			
gez.	07/21	BA			
gepr.	10/21	CH			
Datum: 20.10.2021					

18.10.2021  
 P:\00\_Martinsheim\38 121 01 - Erschließung Baugebiet Am Berg\01\_Plane\1.10\_CAD\01\_MRV\WRV-RQ-01.dwg