















Flächennutzungsplan Dettelbach 2009

Flächennutzungsplan Mainstockheim 2004

- Auszug Legende Flächennutzungspläne**
-  Umgrenzung der Wasserschutzgebiete
 -  Grenze FFH-Gebiet Nr. 6326-371.3
 -  Biotop der Bayerischen Biotopkartierung
 -  Grenze der Flächennutzungspläne
 -  Umgrenzung der Flächen, unter denen der Bergbau umgeht, hier: ehemalige unterird. Kalksteinbergwerke
 -  Obstbau
 -  Magerrasen
 -  landschaftliches Vorbehaltsgebiet
 -  schutzwürdige Landschaftsteile und Entwicklungsbereiche
 -  sonstiger erhaltenswerter Gehölzbestand
 -  Weinbau
 -  Flächen für die Landwirtschaft
 -  Gemeindegrenze
 -  Grenze des Vorhabensgebietes



Digitale Flurkarte DFK © Bayerische Vermessungsverwaltung 2020